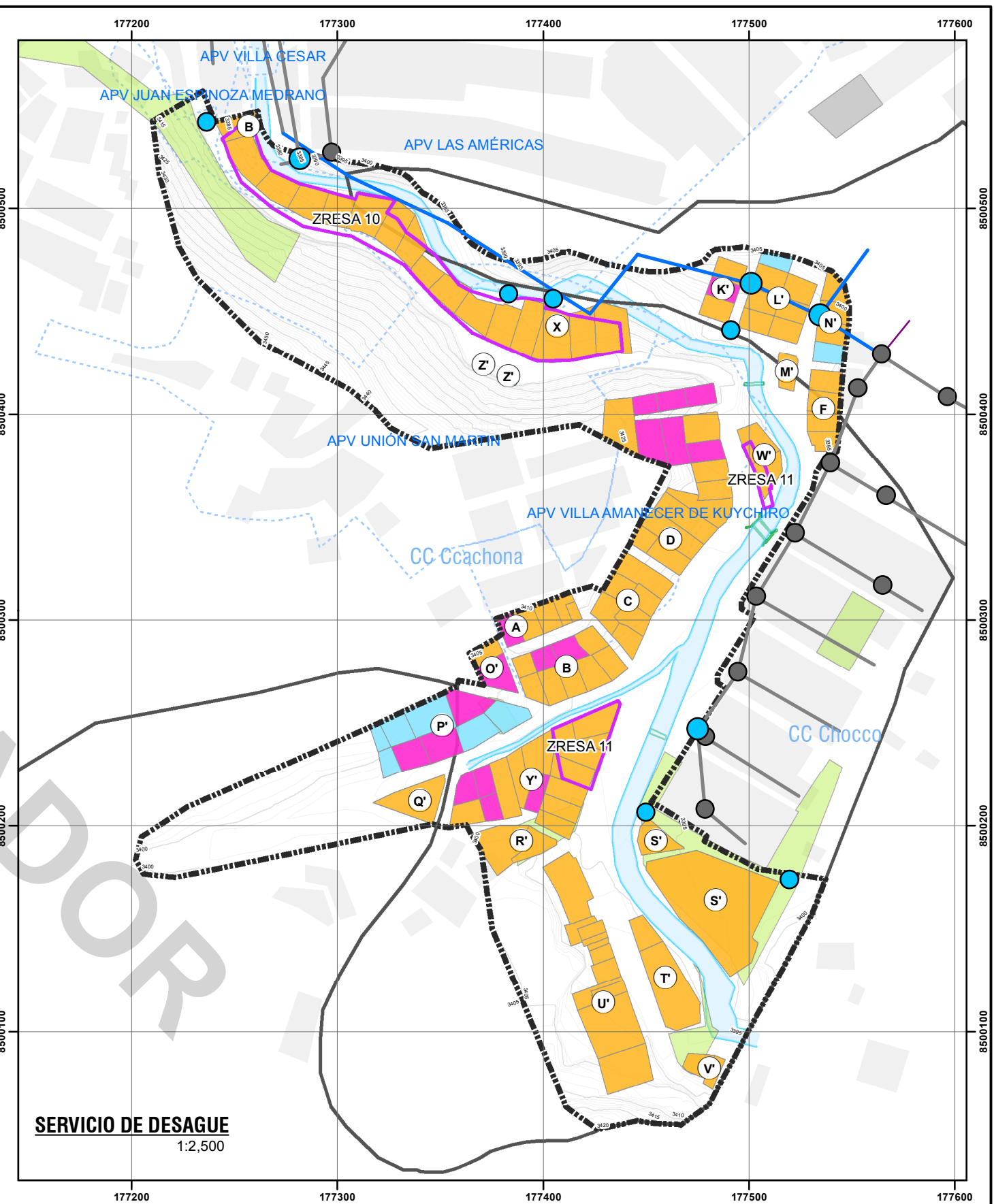
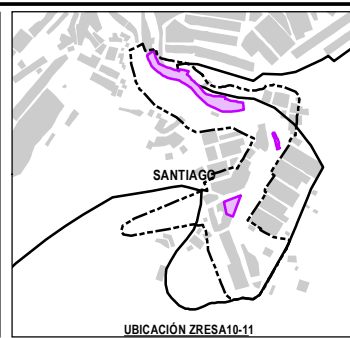


SERVICIO DE AGUA
1:2,500



SERVICIO DE DESAGUE
1:2,500




LEYENDA GENERAL

	ZONA DE REGLAMENTACIÓN ESPECIAL		LOTES CON CONEXION A RED DE AGUA		BUZON EXISTENTE
	ÁMBITO DE INTERVENCIÓN		LOTES CON RED DE AGUA JASS		RED EXISTENTE
	PROPIEDAD A.P.V. INSCRITA EN SUNARP		LOTES ABASTECIDOS POR PILETA PÚBLICA		
	OCCUPACION ACTUAL EN EL AMBITO		LOTES VACIOS		
	AREAS DE APORTE		REDES SEDA ZRE		
	MANZANAS ENTORNO URBANO		LOTES CONECTADOS A ALCANTARILLADO SANITARIO SEDA CUSCO		
	BORDE URBANO		LOTES SIN CONEXION		
	MICRO CUENCA HIDROGRAFICA		LOTES VACIOS		
	CURVAS DE NIVEL				

INFRAESTRUCTURA

	BUZON EXISTENTE
	RED EXISTENTE



	MUNICIPALIDAD PROVINCIAL DE CUSCO		GERENCIA DE DESARROLLO URBANO Y RURAL		
PLAN ESPECIFICO ZRESA10-11					
PROYECTO: "MEJORAMIENTO Y RECUPERACIÓN DE LAS CONDICIONES DE HABITABILIDAD URBANA EN 41 ZONAS DE REGLAMENTACIÓN ESPECIAL DE LA PROVINCIA DE CUSCO"					
ZONA: ZONA DE REGLAMENTACIÓN ESPECIAL					
MAPA: SERVICIO BASICO DE AGUA Y DESAGUE					
FUENTE: - INEI - PDM 2018-2038 CUSCO - PDU 2013-2023 CUSCO		ELABORADO POR: EQUIPO TECNICO PM41ZRE LOS LIMITES TERRITORIALES EN EL PRESENTE DOCUMENTO SON REFERENCIALES		ESCALA: 1:2,500 DICIEMBRE - 2020	
MD-FC 08					